




# Evakuierungsplan für Fundort Bredowstr./ Von-der-Tann-Str.



Verantwortlich: Stadt Essen, Ordnungsamt  
 Kartengrundlage: Stadt Essen, Amt für Geoinformation, Vermessung und Kataster  
 Maßstab: 1:10.000

-  Fundort
-  Sperrstellen außen
-  Sperrstellen innen
-  Sperrbezirk außen
-  Sperrbezirk innen